LOCALISATION

Trucs & astuces

- Les types de Contenu
  - Les Conteneurs
    - Rubrique
    - Carte Google
    - Liste / Carte
    - Catégorie de produit
  - Les Pages de contenus
    - Page
    - Localisation
    - PDF
    - Vidéo
    - Photo
    - Page Web
    - Formulaire
    - Vue Graphique
    - Produit
  - Les fonctions
    - Identification
    - Scanner QR-Code
    - Moteur de recherche
    - Favoris
    - Alias
    - Beacons
    - Panier
    - Historique des commandes

Contenu Localisation

L'élément "Localisation" est très souvent utilisé comme enfant d'une "Liste / Carte" ou d'une "Carte Google". Dans l'application, son affichage se caractérise par :

- Une partie haute représentée par une carte de type "Google" avec un point représentant la position GPS saisie dans l'onglet "Coordonnées". En cliquant sur cette carte, il est possible de zoomer.
- Une partie basse ou est rappelée l'adresse (saisie dans l'onglet "Coordonnées") suivi du texte saisi dans l'onglet "Contenu".
- Un pied de page "ITINERAIRE" qui lance l'itinéraire pour aller à ce point à partir de votre position GPS actuelle.

Dans la navigation, sa ligne sera toujours précédée de son logo :

08:24 0.00 K/s 22 %

Synertic

Adresse :
425 allée François Aubrun
Parc des Lauves
Le Tholonet, 13100

Contact :
Mail : contact@synertic.fr
Téléphone : +33 484251600

Synertic est une agence spécialisée dans la conception et le développement d'applications mobiles qui vous accompagne et conseille en fonction de vos besoins et contraintes. Synertic peut répondre à vos exigences en mode projet pour des solutions et applications mobiles sur mesure, ou à travers la plate-forme de création et d'administration Shapper pour des applications « prêtes-a-publier » à votre image et vos couleurs, simple et rapide à mettre en œuvre en tout autonomie.

ITINÉRAIRE

Onglet "Général"

Informations globales de la page, liste des champs :

- **Titre**
- **Sous titre**
- **Type de contenu** : “Localisation”
- **Affichage** : “Défaut” pour une localisation
- **Parent** : élément qui sera le parent de cette localisation
- **Ordre** : ordre d’affichage qui est fonction du parent. Si “Parent” = “Aucun” alors cette localisation apparaîtra dans le menu en haut à gauche
- **Activé** : O/N
- **Visible** : O/N
- **Date de début de publication** : pratique pour faire apparaître cette localisation à une date et heure précise
- **Date de fin de publication** : pratique pour faire disparaître cette localisation à une date et heure précise. S’il n’y en a pas elle s’affichera tout le temps.

Onglet "Contenu"

Liste des champs :

- **Keywords** : liste de mots clés permettant de rechercher rapidement cette localisation lorsqu’on utilise l’élément “Moteur de Recherche” ou si l’on active la recherche dans une rubrique.
- **Editeur de texte** : L’éditeur de texte (Wysiwyg) permet de mettre en forme du texte affiché par les Apps. L’éditeur propose les outils suivants :
    - Style d’affichage du paragraphe (paragraphe standard, titre 1, titre 2, etc.)
    - Mise en forme police de caractère : Gras, Italique, Surligné, Barré
    - Alignement du paragraphe : Gauche, Droite, Centré, Justifié
    - Liste énumérative : avec Numéro ou Puce
    - Couleur du texte
    - Styles : Parmi une liste prédéfinie
    - Lien externe :
        - Vers URL page web : saisir l’adresse web (url)
        - Vers e-mail : saisir l’adresse mail du destinataire, objet du mail
        - Vers écran interne : choisir parmi la liste du contenu existant
    - Image : une image de type jpg ou png peut être insérée dans le contenu
        - Cliquer sur le bouton « Image » de l’éditeur de texte. Un écran apparaît
        - Sur l’onglet « Transfert », choisir une image sur le poste et cliquer sur « Envoyer sur le serveur »
        - Sur l’onglet « Information sur l’image », préciser la taille de l’image et son alignement

Un lien vers un écran interne peut être associé à une image pour simuler par exemple un bouton (ajouter une image puis ajouter un lien interne).

Onglet "Visuel"

Permet de choisir l’apparence visuelle de la localisation AVANT de cliquer dessus, liste des champs :

- **Titre visible sur Grille et Bannière** : Si cette localisation fait partie d’un conteneur, c’est à dire par exemple si cet élément “localisation ” est un enfant d’une rubrique et si l’affichage choisi dans cette rubrique est soit “Grille” ou “Bannière”, alors il y a la possibilité d’afficher ou non le titre de cet élément “localisation ” dans l’image :

Titre

Sans titre

- **Si Card View** : Si cette localisation fait partie d’un conteneur, c’est à dire si par exemple cet élément “localisation” est un enfant d’une rubrique et si l’affichage choisi dans cette rubrique est “Card View”, alors il y a la possibilité d’afficher cet élément “localisation ” en pleine largeur ou demi largeur. La combinaison des 2 choix est possible :

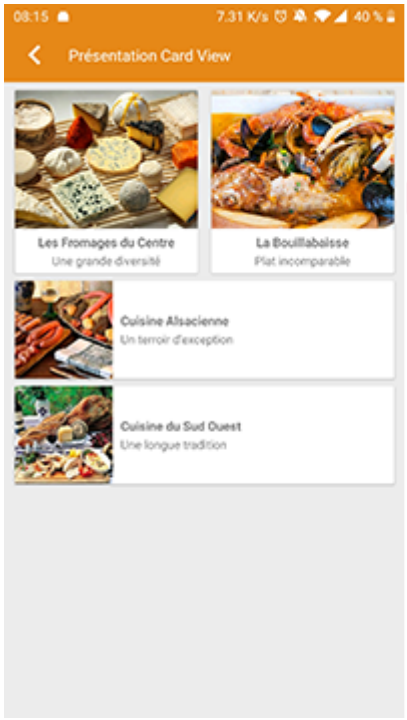

Demi largeur

Pleine largeur

- **Icône** : Utilisé pour l'affichage dans menu en haut à gauche, ou si cet élément fait partie des enfants d'un conteneur (rubrique par exemple) dont l'affichage est "Titre", "Sous titre", "Distances" ou "Glossaire"

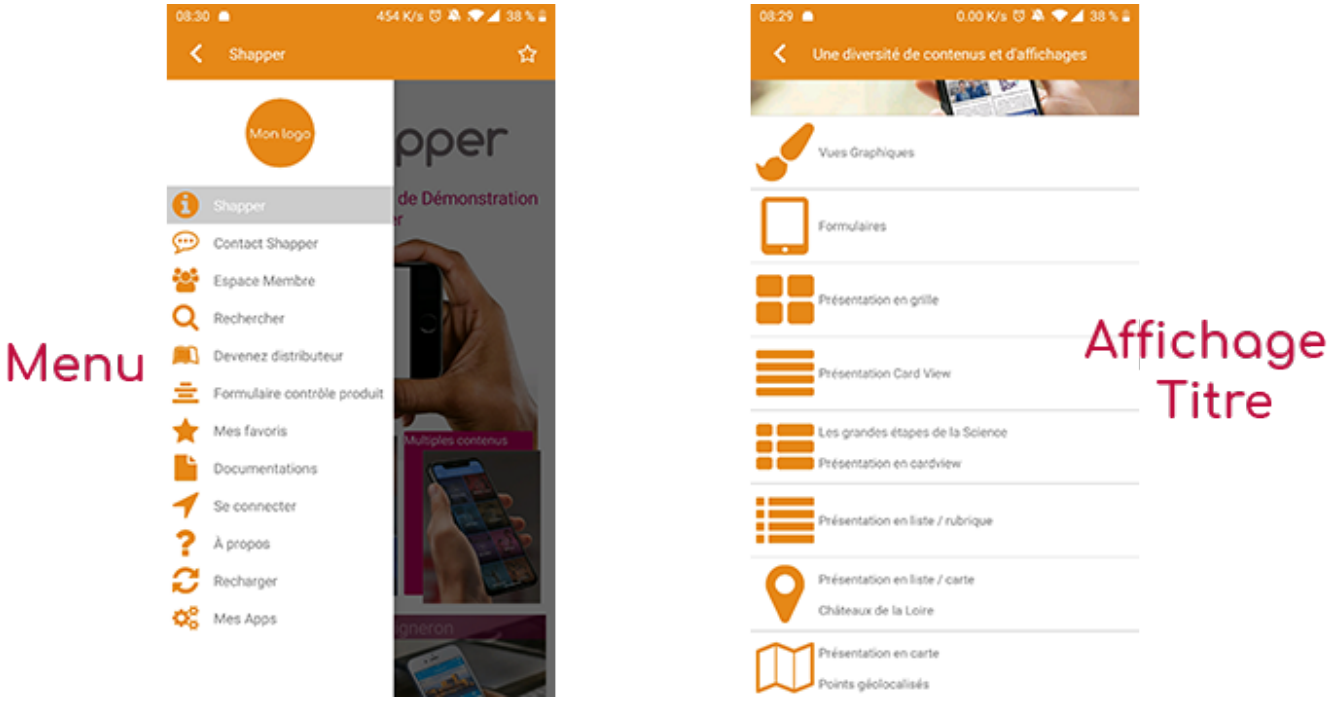

- **Miniature** : Utilisé pour un affichage en mode "Grille" ou remplace "Icône" s'il n'existe pas
- **Bannière** : Utilisé pour un affichage en mode "Bannière"

S'il y a une image dans les trois champs "Icône", "Miniature" et "Bannière", alors **il existe un ordre de priorité** pour le choix de l'image qui sera affichée :

1. Bannière
2. Miniature
3. Icône
4. si élément "Page" : image du contenu de cette page

Attention : si l'affichage de cet élément est "Titre", "Sous titre", "Distances", "Glossaire", "Grille" et "Card View" (pleine largeur), alors la forme de l'image doit être carrée et si l'affichage est "Bannière" ou "Card View" (demie largeur), la forme de l'image doit être rectangulaire en respectant un rapport de 1440×800 pixels.
Dans le cas contraire, votre image risque d'être tronquée en haut et en bas, ou à droite et à gauche.

Onglet "Coordonnées"

Onglet important pour une localisation. Permet de saisir sa position GPS via une adresse ou via une latitude et longitude précise. Il est également possible de saisir un ensemble d'informations :

- **Téléphone** : dès que ce champ est rempli (numéro de téléphone), apparaît dans le texte : "Téléphone : +33 484251600"
- **Adresse e-mail** : dès que ce champ est rempli (adresse mail), il apparaît dans le texte : "Mail : contact@synertic.fr"
- **Lien** : champ non récupéré dans le texte
- **Adresse 1** : Première ligne d'adresse (L'adresse complète apparaît dans le texte : "Adresse : …")

- **Adresse 2** : Seconde ligne d'adresse
- **Code postal** :
- **Ville** :
- **Pays** :
- **Bouton "Localiser l'adresse"** : dès que l'adresse est correctement saisie au dessus, affiche une carte Google avec un point positionnant cette adresse et complète les deux champs ci-dessous : "Latitude" et "Longitude" des valeurs correspondant à cette adresse.
- **Latitude** :
- **Longitude** :
- **Altitude** :
- **Bouton "Localiser les coordonnées GPS"** : s'il n'y a pas d'adresse de saisie mais des coordonnées de latitude et longitude, alors ce bouton permet de visualiser cette position dans la carte Google.

Si besoin, pour mieux positionner le point GPS, il est possible de déplacer ce point manuellement dans la carte Google en cliquant dessus et en lâchant le point à l'endroit souhaité.

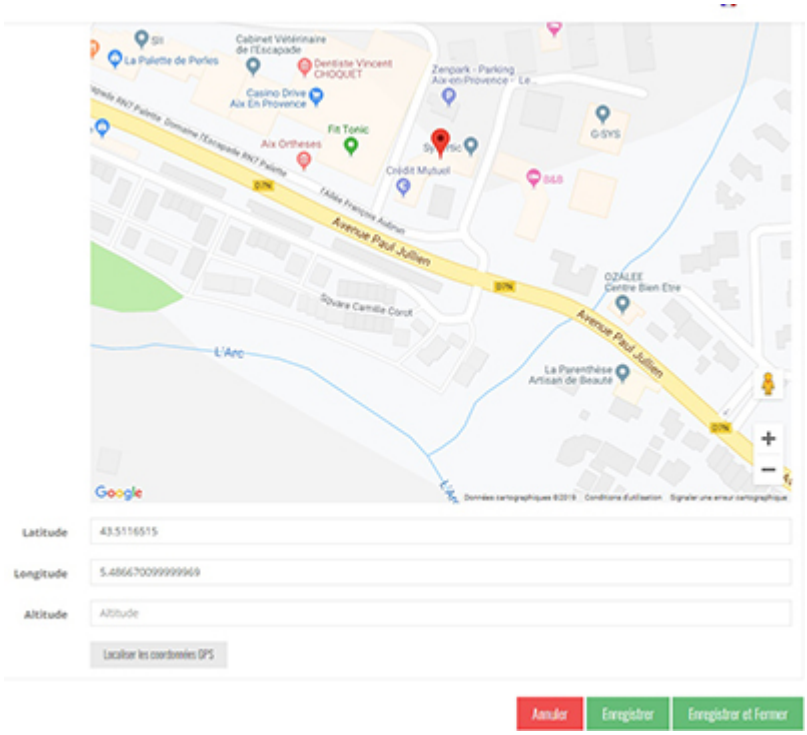

Onglet "Autres"

Divers paramètres comme l'habilitation de cet élément "localisation", liste des champs :

- **Habilitation** : utilisable que s'il y a une gestion des mobinautes avec des groupes de mobinautes. Exemple : Vos mobinautes peuvent faire partie des groupes "Citoyens", "Agents municipaux" et "Conseil municipal". Si cet élément localisation ne doit être visible que pour les mobinautes faisant au moins partie du groupe "Conseil municipal", alors l'habilitation sera positionnée sur "Privé" et on activera la case à cocher correspondant au groupe "Conseil municipal". Si par contre on laisse visible l'accès à cet élément localisation mais que pour l'afficher il faut faire partie du groupe "Citoyens", alors l'habilitation sera positionnée sur "Protégé" et on activera la case à cocher correspondant au groupe "Citoyens".
- **Activer le partage** :
- **Notification** :